






**TALUMISKOHUSTUSEGA KOORMATAVA MAA-ALA PLAAN**

Viimsi metskond 147, Tagadi küla, Saku vald, Harju maakond  
 Koormatava maa-ala katastritunnus: 30401:001:2061  
 Registriosa nr: 15213950  
 Mõõtkava: 1:500 (A3)  
 Talumiskohustuse ala: ~32 m<sup>2</sup>, trassi pikkus L=3m  
 1) Kaabli talumiskohustus 1 meeter kaabli äärest  
 2) Kilbi talumiskohustus 2 meetrit kilbi seintest

- Tingmärgid asendiplaanil**
-  Kinnistu piir Maa-ameti aluses
  -  Talumiskohustuse ala
  -  Projekteeritav 0.4 kV kaabel
  -  Olemasolev kaabel
  -  Projekteeritud liitumiskilp

**Projekt:**  
 LR8323  
 15 Tallinn-Rapla-Türi liitumine madalpingel,  
 Tagadi küla, Saku vald, Harju maakond

**Plaani koostas:**  
 Liina Randvoo  
 Liina.randvoo@enersense.com  
 +372 53 498 220